

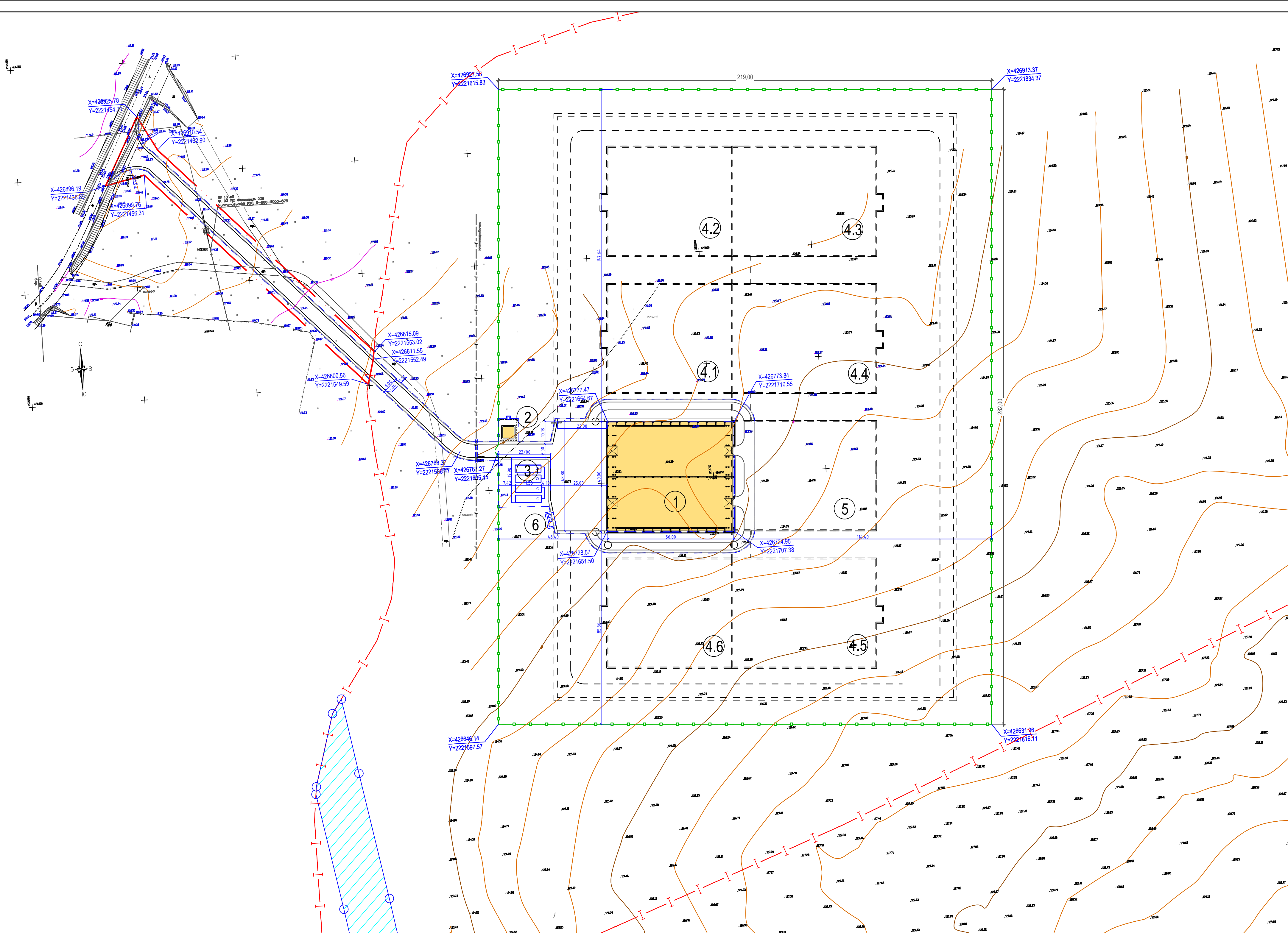
ЭКСПЛИКАЦИЯ ЗДАНИЙ И СООРУЖЕНИЙ		
Номер на плане	Наименование	Примечание
1	Картофелехранилище 7.300 тонн	Проектир.
2	Контрольно-пропускной пункт	Проектир.
3	Пожарные резервуары	Проектир.
4	Картофелехранилище 7.300 тонн	Перспектива
5	Логистический центр	Перспектива
6	Площадка сбора ТБО	Проектир.

ОСНОВНЫЕ ТЕХНИКО-ЭКОНОМИЧЕСКИЕ ПОКАЗАТЕЛИ В ГРАНИЦАХ ОГРАЖДЕНИЯ				
№ п/п	Наименование	Ед. изм.	Кол-во	Примечание
	Площадь территории в границах землепользования кад.№16:42:210301:170	га	36.3500	
1	Площадь территории в границах благоустройства	м2	8387.3	
в том числе:				
2	Площадь проектируемой застройки здания картофелехранилища	м2	2821.0	
	Площадь проектируемой застройки здания КПП	м2	25.0	
3	Площадь асфальтобетонных и щебеночных проездов	м2	3458.4	
4	Площадь обочин	м2	777.0	
5	Площадь отмости	м2	191.9	
6	Площадь озеленения	м2	1114.0	
7	Протяженность ограждения металлического	м.п.	996.0	
8	Ворота распашные шириной 6.0 м	шт.	1	

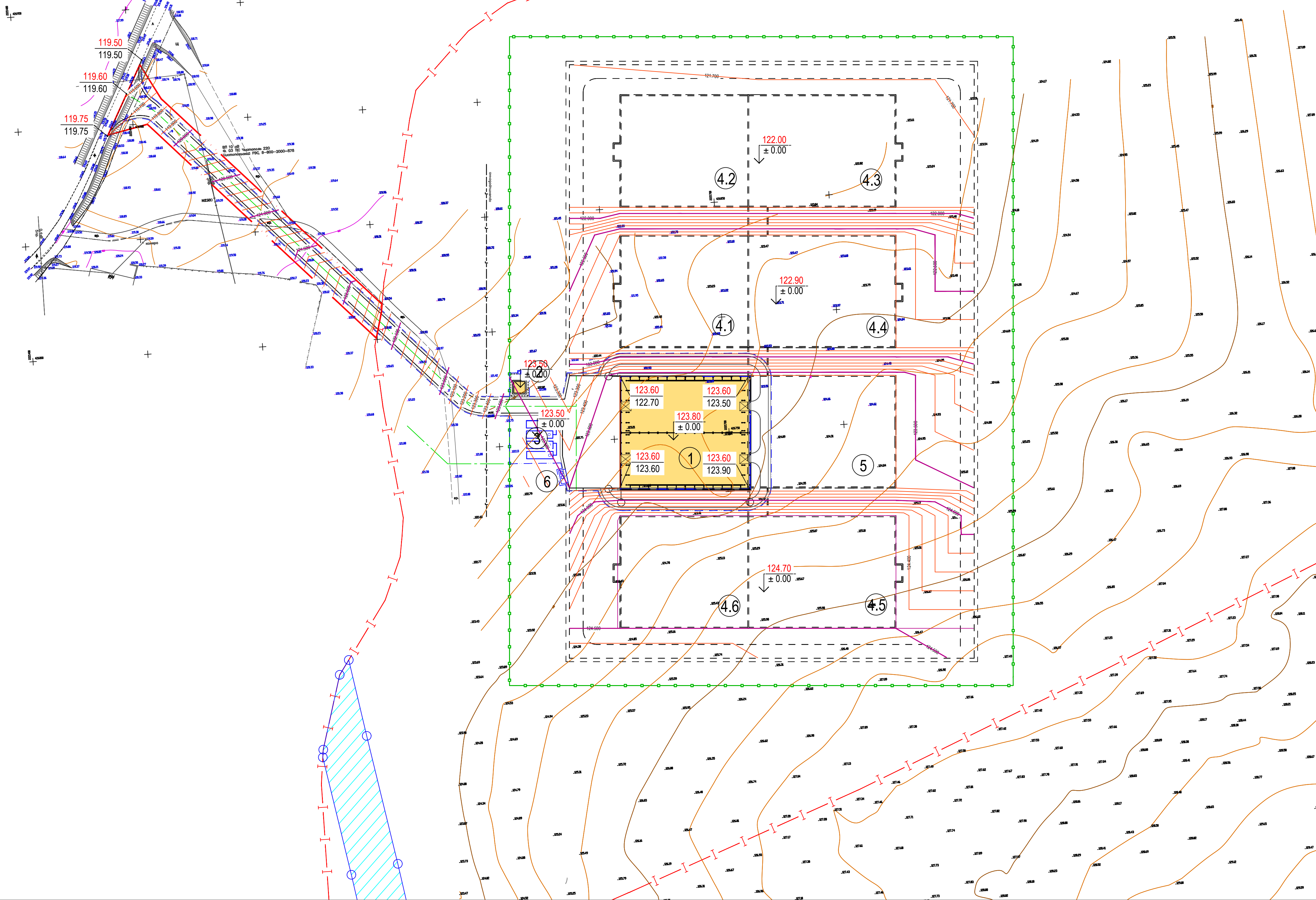
- УСЛОВНЫЕ ОБОЗНАЧЕНИЯ
- Проектируемое здание наземное
 - Граница земельного участка кад.№16:42:210301:170
 - Граница благоустройства
 - Проектируемое ограждение
 - Проектируемые проезды с асфальтобетонным покрытием
 - Проектируемые проезды с щебеночным покрытием
 - Проектируемая отмостка
 - Проектируемое озеленение

Согласовано	
Подп. и дата	

						22.005-ИНЖ-ПЗУ		
						Картофелехранилище на 7300 тонн, вблизи с.Александровка Чистопольского района Республики Татарстан		
1	-	Зам.	219-22		08.06.22		Стадия	Лист
Изм.	Коп.уч.	Лист	№ док.	Подп.	Дата			Листов
Разработал	Винокурова				03.22		П	2
Проверил	Шабалин				03.22			
						Схема планировочной организации земельного участка М 1:1000		
Н.Контр.	Каргашин				03.22			
ГИП	Шабалин				03.22			



						22.005-ИНЖ-ПЗУ			
						Картофелехранилище на 7300 тонн, вблизи с.Александровка Чистопольского района Республики Татарстан			
Изм.	Кол.уч.	Лист	№ док.	Подп.	Дата		Стадия	Лист	Листов
Разработал		Винокурова			03.22				
Проверил		Шабалин			03.22		П	3	
Н.Контр.		Каргашин			03.22	Разбивочный план М 1:1000			
ГИП		Шабалин			03.22				



УСЛОВНЫЕ ОБОЗНАЧЕНИЯ


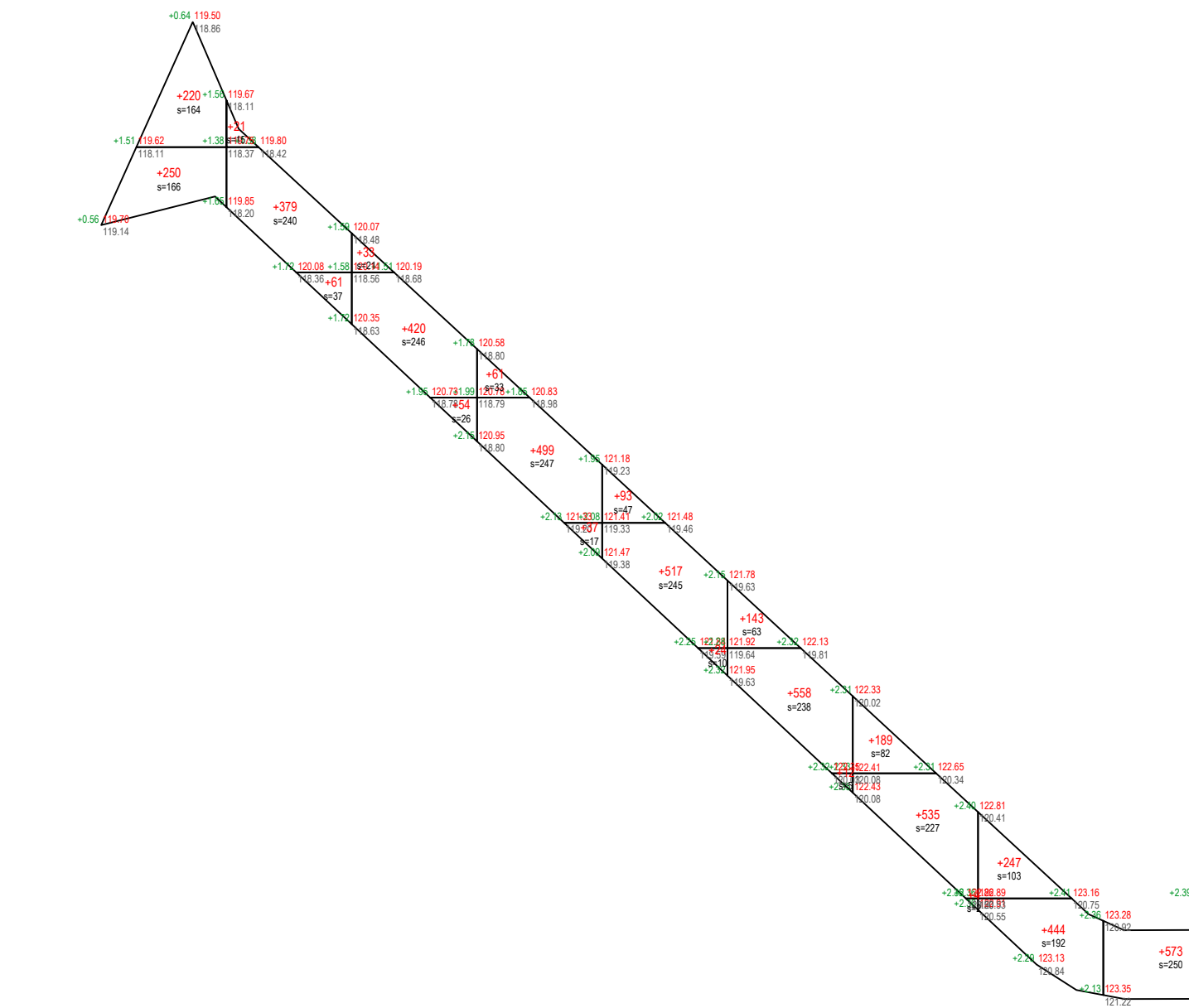
Абсолютная отметка пола

Проектные (красные) горизонтали

Проектируемая отметка земли
Существующая отметка земли

Уклон в промилле / Расстояние в метрах

Формат А3х3

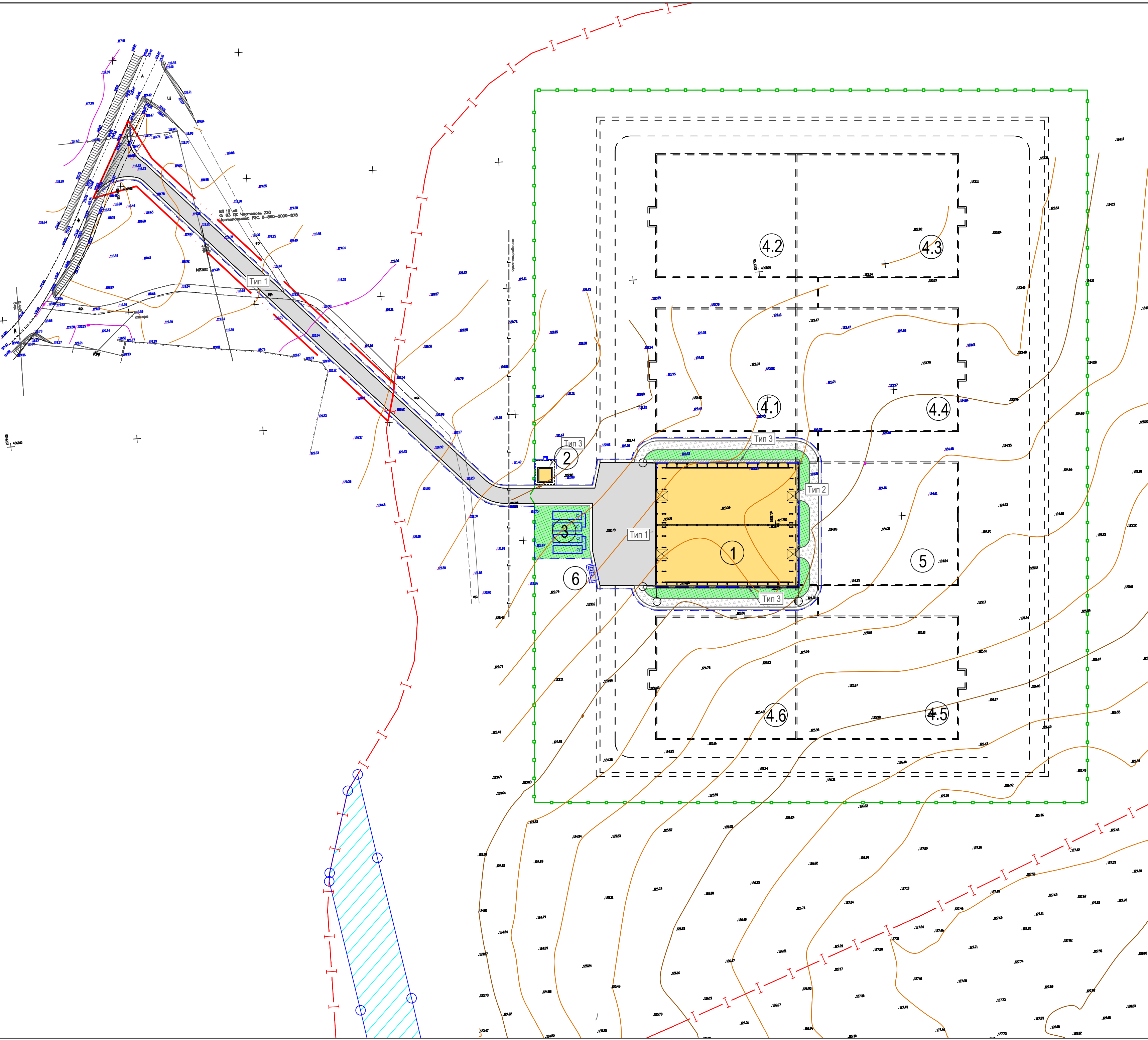
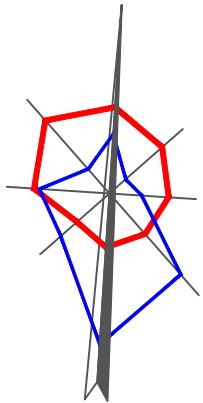


Условные обозначения:

Примечания:

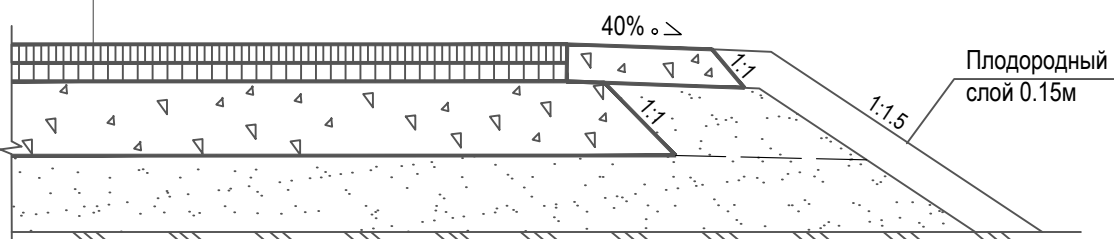
1. План земляных масс составлен на основании плана организации рельефа и инженерно-геодезических изысканий.
2. В ведомости земляных работ не учтен груз выемки под зданиями, сооружениями и инженерными коммуникациями.
3. Расчет картограммы выполнен по методу квадратов со сторонами 20х20м.
4. Превышение выемки над насыпью с учетом корыт под дорожную одежду составляет 1369 м3.
5. Рабочие отметки, показанные на плане земляных масс, подлежат корректировке на участках дорог, откосов - для устройства корыт под конструкцию дорожной одежды - необходимо уменьшить на толщину конструкции.
6. Показатели в ведомости земляных работ указанные в скобках, в баланс не участвуют.

Формат А3х3



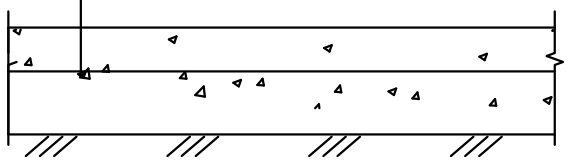
Автодороги (тип 1)

Горячий щебеноч. плотный мелкозерн. асфальтобетон тип Б марки II на вяжущем битуме 60/90 по ГОСТ 9128-2013 -0.05м
Горячий щебеночный пористый крупнозерн. асфальтобетон марки II на вяжущем битуме 60/90по ГОСТ 9128-2013 -0.07м
Щебень фракционированный (40-80мм) -0.20м
с заклиной мелким щебнем по ГОСТ 8267-93 -0.20м
Гравийная смесь с непрерывной гранулометрией С5 (максимальный размер зерен 80мм) -0.25м
Уплотненный грунт Купл.=0.98



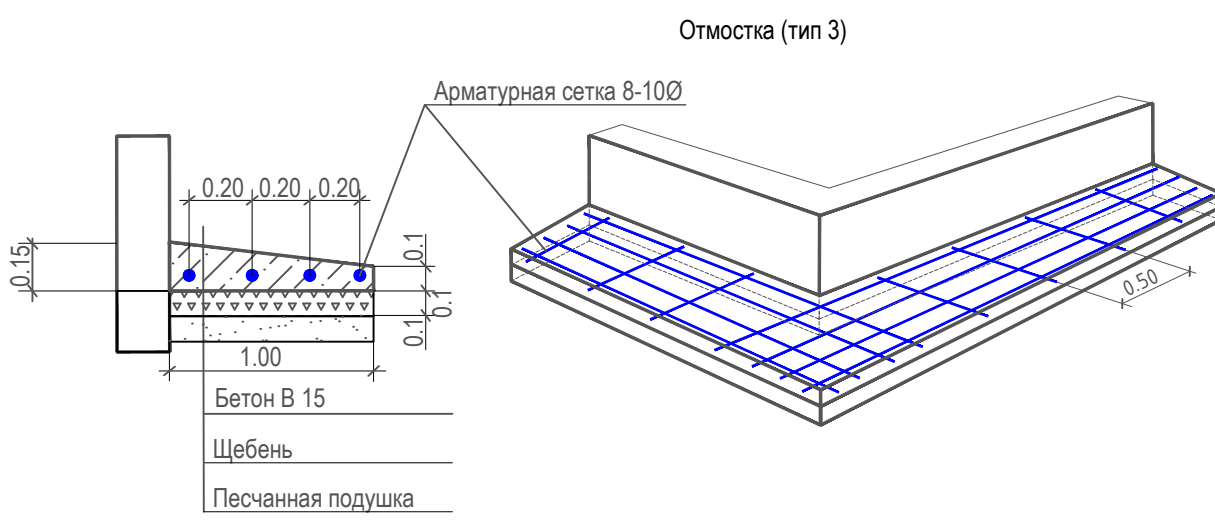
Автодороги (тип 2)

Щебень фракционированный М600 фр.40-70
заклинкой фр. 20-40 пропитан. битумом по ГОСТ 8267-93* -0.20м
Щебень фракционированный М600 фр.40-70
заклинкой фр. 20-40 по ГОСТ 8267-93* -0.30м
Уплотненный грунт



ЭКСПЛИКАЦИЯ ЗДАНИЙ И СООРУЖЕНИЙ		
Номер на плане	Наименование	Примечание
1	Картофелехранилище 7.300 тонн	Проектир.
2	Контрольно-пропускной пункт	Проектир.
3	Пожарные резервуары	Проектир.
4	Картофелехранилище 7.300 тонн	Перспектива
5	Логистический центр	Перспектива
6	Площадка сбора ТБО	Проектир.

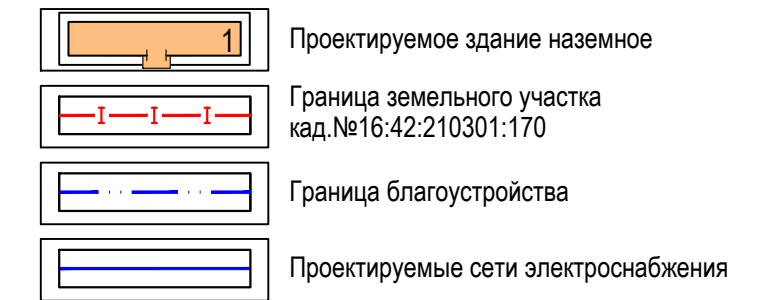
ВЕДОМОСТЬ ПРОЕЗДОВ, ТРОТУАРОВ, ДОРОЖЕК И ПЛОЩАДОК				
№№	Наименование	Тип	Площадь покрытия, м²	Примечания
1	Проезды асфальтобетонные	1	2699.5	
2	Проезды щебеночные	2	758.9	
3	Обочина из щебня		777.0	
4	Отмостка бетонная	3	191.9	
	Газонное озеленение		1114.0	



									22.005-ИНЖ-ПЗУ
1	-	Зам.	219-22		08.06.22	Картофелехранилище на 7300 тонн, вблизи с.Александровка Чистопольского района Республики Татарстан			
Изм.	Кол.уч.	Лист	№ док.	Подп.	Дата				
Разработал	Винокурова				03.22				
Проверил	Шабалин				03.22			Стадия	Лист
								П	6
Н.Контр.	Каргашин				03.22	План покрытий М 1:1000			
ГИП	Шабалин				03.22				

Номер на плане	Наименование	Примечание
1	Картофелехранилище 7.300 тонн	Проектир.
2	Контрольно-пропускной пункт	Проектир.
3	Пожарные резервуары	Проектир.
4	Картофелехранилище 7.300 тонн	Перспектива
5	Логистический центр	Перспектива
6	Площадка сбора ТБО	Проектир.

УСЛОВНЫЕ ОБОЗНАЧЕНИЯ



						22.005-ИНЖ-ПЗУ			
1	-	Нов.	219-22		08.06.22	Картофелехранилище на 7300 тонн, вблизи с.Александровка Чистопольского района Республики Татарстан			
Изм.	Кол.уч.	Лист	№ док.	Подп.	Дата				
Разработал			Винокурова			Стадия	Лист	Листов	
Проверил			Шабалин		03.22	П	8		
						Сводный план инженерных коммуникаций М 1:1000			
Н.Контр.			Каргашин	03.22					
ГИП			Шабалин	03.22					

Согласовано

Подп. и дата